

UCHWAŁA NR XXVI.194.2020
RADY GMINY KOWAŁA

z dnia 27 listopada 2020 r.

w sprawie uchwalenia pomników przyrody.

Na podstawie art. 7 ust. 1 pkt.1 i art. 18 ust. 2 pkt 15 ustawy z dnia 8 marca 1990 r. o samorządzie gminnym (Dz. U. z 2020r. poz. 713 ze zm.) art. 2 ust. 1 pkt 9, art. 3 pkt 2, art. 6 ust. 1 pkt 6, art. 40 ust. 1, art. 44 ust 1 i 2 ustawy z dnia 16 kwietnia 2004 r. o ochronie przyrody (Dz. U. z 2020r. poz. 55 ze zm.) po uzgodnieniu z Regionalnym Dyrektorem ochrony Środowiska w Warszawie Rada Gminy Kowala uchwała, co następuje:

§ 1. W celu ochrony tworów przyrody żywej o szczególnej wartości przyrodniczej, naukowej i krajobrazowej, ustanawia się pomnikami przyrody następujące drzewa, rosnące na terenie miejscowości Kosów gmina Kowala:

- 1) dąb szypułkowy (*Quercus robur*) o obwodzie pnia mierzonym na wysokości 130 cm. wynoszącym 328 cm., rosnący na na działce nr 1252 obręb Kosów Większy gmina Kowala stanowiącej własność Państwowego Gospodarstwa Leśnego Lasy Państwowe Nadleśnictwo Radom. Pomnik o współrzędnych geograficznych N 51°21'32.51; E 21°03'59.69, oznaczony został symbolem K5 na mapie stanowiącej załącznik nr 1 do niniejszej uchwały. Pomnikowi nadaje się imię „Leśniczy Maciej”.
- 2) dąb szypułkowy (*Quercus robur*) o obwodzie pnia mierzonym na wysokości 130 cm. wynoszącym 350 cm., rosnący na na działce nr 1252 obręb Kosów Większy gmina Kowala stanowiącej własność Państwowego Gospodarstwa Leśnego Lasy Państwowe Nadleśnictwo Radom. Pomnik o współrzędnych geograficznych N 51°21'32.17; E 21°04'01.72 oznaczony został na mapie symbolem K6 stanowiącej załącznik nr 2 do niniejszej uchwały. Pomnikowi nadaje się imię „Szymon”.
- 3) dąb szypułkowy (*Quercus robur*) o obwodzie pnia mierzonym na wysokości 130 cm. wynoszącym 355 cm., rosnący na na działce nr 1252 obręb Kosów Większy gmina Kowala stanowiącej własność Państwowego Gospodarstwa Leśnego Lasy Państwowe Nadleśnictwo Radom. Pomnik o współrzędnych geograficznych N 51°21'32.08; E 21°04'01.69 oznaczony został symbolem K7 na mapie stanowiącej załącznik nr 3 do niniejszej uchwały. Pomnikowi nadaje się imię „Ludwik”.

§ 2. Celem ochrony drzew jest zachowanie ich wartości przyrodniczej i krajobrazowej. Obejmuje ona zasięg korony i systemu korzeniowego drzew.

§ 3. Nadzór nad pomnikami przyrody sprawuje właściciel nieruchomości - Państwowe Gospodarstwo Leśne Lasy Państwowe Nadleśnictwo Radom.

§ 4. W stosunku do w/w pomników przyrody wprowadza się następujące zakazy:

1. niszczenia, uszkodzenia lub przekształcania obiektu,
2. wykonywania prac ziemnych trwale zniekształcających rzeźbę terenu,
3. uszkodzenia i zanieczyszczenia gleby,
4. dokonywania zmian stosunków wodnych jeżeli zmiany te nie służą ochronie przyrody albo racjonalnej gospodarce rolnej, leśnej lub wodnej,
5. umieszczania tablic reklamowych na drzewach.

§ 5. W stosunku do w/w pomników przyrody w ramach czynnej ochrony, ustala się:

- 1) możliwość dokonywania zabiegów pielęgnacyjno-zabezpieczających, zgodnych z ogólnie przyjętymi zasadami chirurgii drzew.
- 2) obowiązek monitorowania oznakowania pomnika przyrody i uzupełniania jego braku;
- 3) obowiązek monitorowania stanu zdrowotnego pomnika przyrody oraz wykonywania prac pielęgnacyjnych i zabezpieczających na potrzeby ochrony przyrody w ramach zabiegów pielęgnacyjnych oraz w sytuacjach zagrożenia bezpieczeństwa użytkowników nieruchomości, na których rośnie bądź nieruchomości sąsiednich;

4) wykonywanie działań w celu utrzymania właściwego stanu pomnika przyrody i realizacji celów ochrony.

§ 6. Wykonanie uchwały powierza się Wójtowi Gminy Kowala.

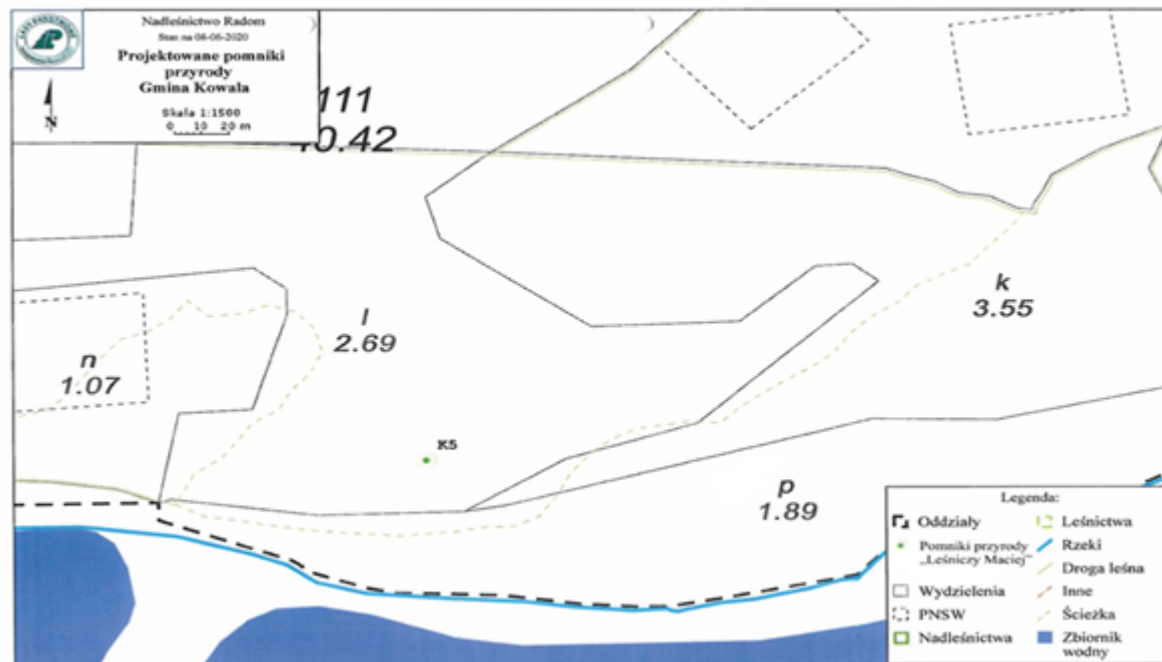
§ 7. Uchwała wchodzi w życie po upływie 14 dni od dnia ogłoszenia w Dzienniku Urzędowym Województwa Mazowieckiego.

Przewodniczący Rady Gminy
Kowala

Dariusz Chruślak

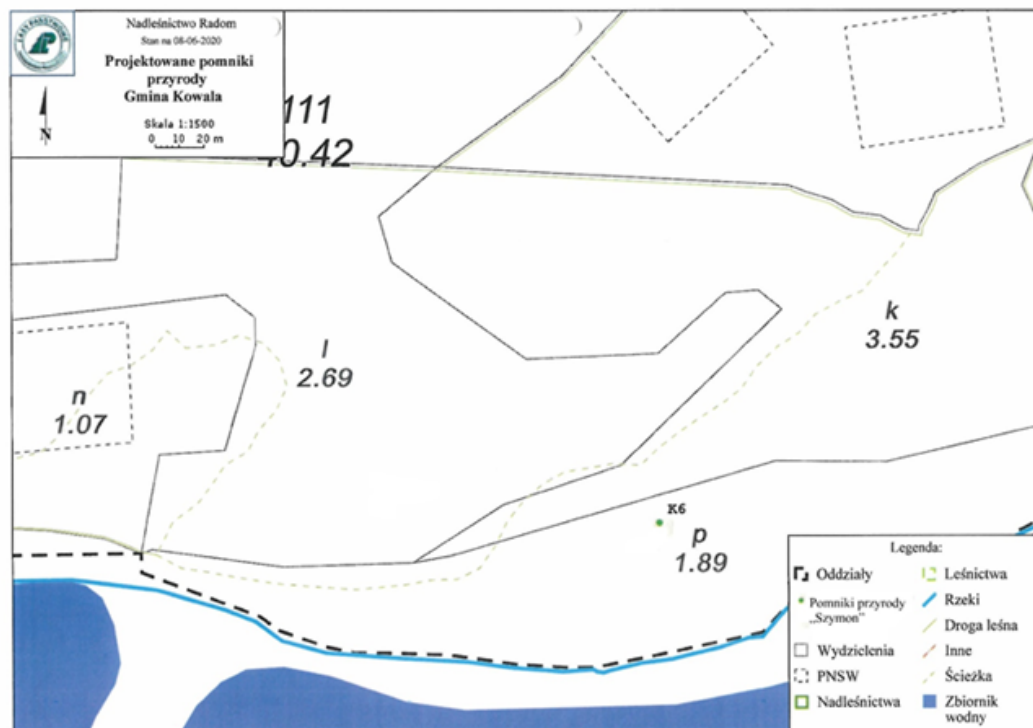
Lokalizacja pomnika przyrody – dębu szypułkowego „Leśniczy Maciej”

Współrzędne geograficzne drzewa: N 51°21'32.51; E 21°03'59.69, działka nr 1252 Kosów Większy. Drzewostan dębowo-sosnowy.
Wysokość drzewa-27m; wiek-134 lata; rozpiętość korony – 16m.



Lokalizacja pomnika przyrody – dębu szypułkowego „Szymon”

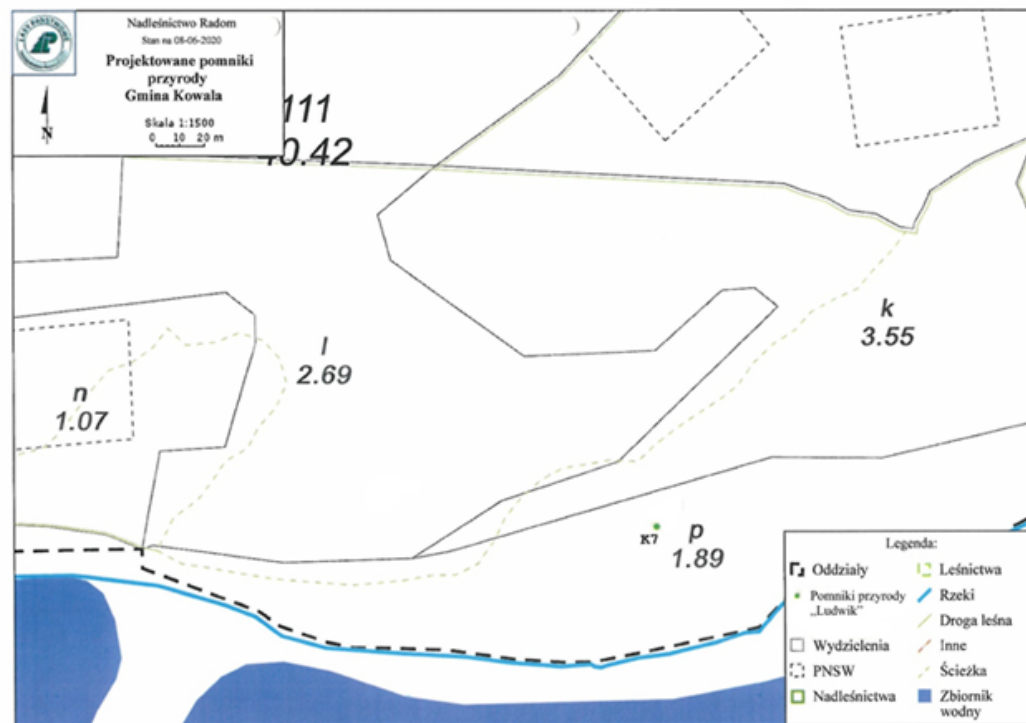
Współrzędne geograficzne drzewa: N 51°21'32.17; E 21°04'01.72, działka nr 1252 Kosów Większy. Drzewostan olchowy.
Wysokość drzewa - 27m; wiek - 144 lata; rozpiętość korony – 18m.



Lokalizacja pomnika przyrody – dębu szypułkowego „Ludwik”

Współrzędne geograficzne drzewa: N 51°21'32.08; E 21°04'01.69, działka nr 1252 Kosów Większy. Drzewostan olchowy.

Wysokość drzewa - 27m; wiek - 144 lata; rozpiętość korony – 20m.



Uzasadnienie

Nadleśniczy Nadleśnictwa Radom w dniu 06.07.2020 r. wystąpił z wnioskiem o uznanie za pomnik przyrody trzech dębów szypułkowych o obwodach 328 cm, 350 cm i 355 cm rosnących w miejscowości Kosów na działce nr 1252 obręb geodezyjny 0009 Kosów Większy, gmina Kowala należącej do Państwowego Gospodarstwa Leśnego Lasy Państwowe Nadleśnictwo Radom ul. Janiszewska 48, 26-600 Radom.

Drzewa wyróżniają się dużymi walorami przyrodniczymi, rozłożystymi i równomiernymi koronami. Mając na uwadze wysokie wartości przyrodnicze i krajobrazowe oceniono, że występują przesłanki do uznania drzew za pomniki przyrody, zgodnie z wymaganiami Rozporządzenia Ministra Środowiska z dnia 4 grudnia 2017 r. w sprawie kryteriów uznawania tworów przyrody żywej i nieożywionej za pomniki przyrody (Dz. U. z 2017 r. poz. 2300).

Komisja Rolnictwa, Ochrony Środowiska, Porządku Publicznego i Bezpieczeństwa, Ochrony Ludności i Pomocy Społecznej Rady Gminy Kowala w dniu 19.10.2020r. zaopiniowała pozytywnie wniosek o ustanowienie pomnikami przyrody i zaproponowała nazwy dla poszczególnych drzew.

Dąb K5 – nazwa „Leśniczy Maciej” – imię leśniczego obecnie zarządzającego Leśnictwem.

Dąb K6 – nazwa „Szymon” – imię Szymona Niecieckiego, właściciela majątku Kosów Większy prowadzonego wspólnie żoną Józefą Zabierzowską. Uczestnik Postania Listopadowego, odznaczony krzyżem Virtuti Militari. Zmarł 27 lutego 1905 roku. Pochowany na cmentarzu parafialnym pw. Św. Wojciecha w Kowali.

Dąb K7 - nazwa „Ludwik” - imię Ludwika Niecieckiego herbu Poraj. Urodzony około 1880 roku jako jedyny syn Szymona i Józefy z Zabierzowskich. ukończył Prawo na uniwersytecie Warszawskim. Po ojcu objął majątek Kosowa o powierzchni 190 ha, na którym prowadził hodowlę koni rasy "anglo-arabów".

Zgodnie z art. 44 ust. 3a ustawy z dnia 16 kwietnia 2004 roku o ochronie przyrody (Dz. U. z 2020r. poz. 55 ze zm.) projekt uchwały przedłożono Regionalnemu Dyrektorowi ochrony Środowiska w Warszawie, który postanowieniem z dnia 20.11.2020r. znak: WSTR.623.14.2020.RM pozytywnie zaopiniował uchwalenie w/w drzew pomnikami przyrody.

Realizacja przedmiotu uchwały nie pociąga za sobą skutków finansowych dla budżetu Gminy Kowala.

Przewodniczący Rady Gminy Kowala

Dariusz Chruślak