

UCHWAŁA Nr XXXIX.239.2017

Rady Gminy Kowala z dnia 29 września 2017 r.

w sprawie nadania nazw ulicom na drogach w miejscowościach Walentynów, Romanów i Stawki obręb geodezyjny Romanów, gm. Kowala.

Na podstawie art. 18 ust. 2 pkt 13 ustawy z dnia 8 marca 1990 r. o samorządzie gminnym (tekst jednolity Dz. U. z 2016 r. poz. 446 ze zmianami),

Rada Gminy w Kowali uchwala, co następuje:

§ 1. 1. Nadaje się następujące nazwy ulic w miejscowości **Walentynów** drogom oznaczonym w ewidencji gruntów i budynków jako:

ulica WALENTYNOWSKA –działki nr 351, nr 4/9, nr 4/11, nr 5/7, nr 5/9, nr 6/4, nr 7/9, nr 7/11, nr 606/8, nr 606/10, nr 59.

ulica BRZozowa –działki nr 50, nr 93.

ulica KLEMENTYNOWSKA –działka nr 60.

ulica SOBÓTKI - działka nr 15.

ulica WSPÓLNA – działka nr 1.

2. Nadaje się następujące nazwy ulic w miejscowości **Romanów** drogom oznaczonym w ewidencji gruntów i budynków jako:

ulica BRZozowa –działki nr 139, nr 343.

ulica PIACHY– działka nr 246.

ulica ROMANOWSKA –działki nr 195, nr 212.

ulica JÓZEFA MAJEWSKIEGO –działka nr 344.

ulica OGRODOWA –działki nr 406, nr 361/2, nr 362/2, nr 363/4, nr 364/2, nr 597/2, nr 384/2, nr 389/2, nr 390/2, nr 392/2, nr 393/2, nr 394/2, nr 395/2, nr 599/2, nr 600/2, nr 396/2, nr 397/2, nr 398/2, nr 399/2, nr 400/2, nr 401/2, nr 402/2, nr 403/2, nr 404/2, nr 405/2, nr 430/3, nr 429/1, nr 428/1, nr 427/1, nr 426/1, nr 425/1, nr 424/1, nr 423/1, nr 422/1, nr 421/1, nr 420/1, nr 419/1, nr 417/1, nr 416/1, nr 415/1, nr 414/1, nr 413/1, nr 412/1, nr 411/1, nr 410/1, nr 598/1, nr 407/3.

ulica PODGÓRSKA –działki nr 562, nr 556/1, nr 557/1, nr 558/1, nr 559/1, nr 560/1, nr 563/1, nr 564/1, nr 585.

ulica WIERZBOWA – działka nr 503.

3. Nadaje się następujące nazwy ulic w miejscowości **Stawki** drogom oznaczonym w ewidencji gruntów i budynków jako:


ulica PODGÓRSKA – działki nr 555/1, nr 517/1, nr 518/1, nr 519/1, nr 520/1, nr 521/3, nr 522/1, nr 525/1.

ulica WIERZBOWA – działka nr 503.

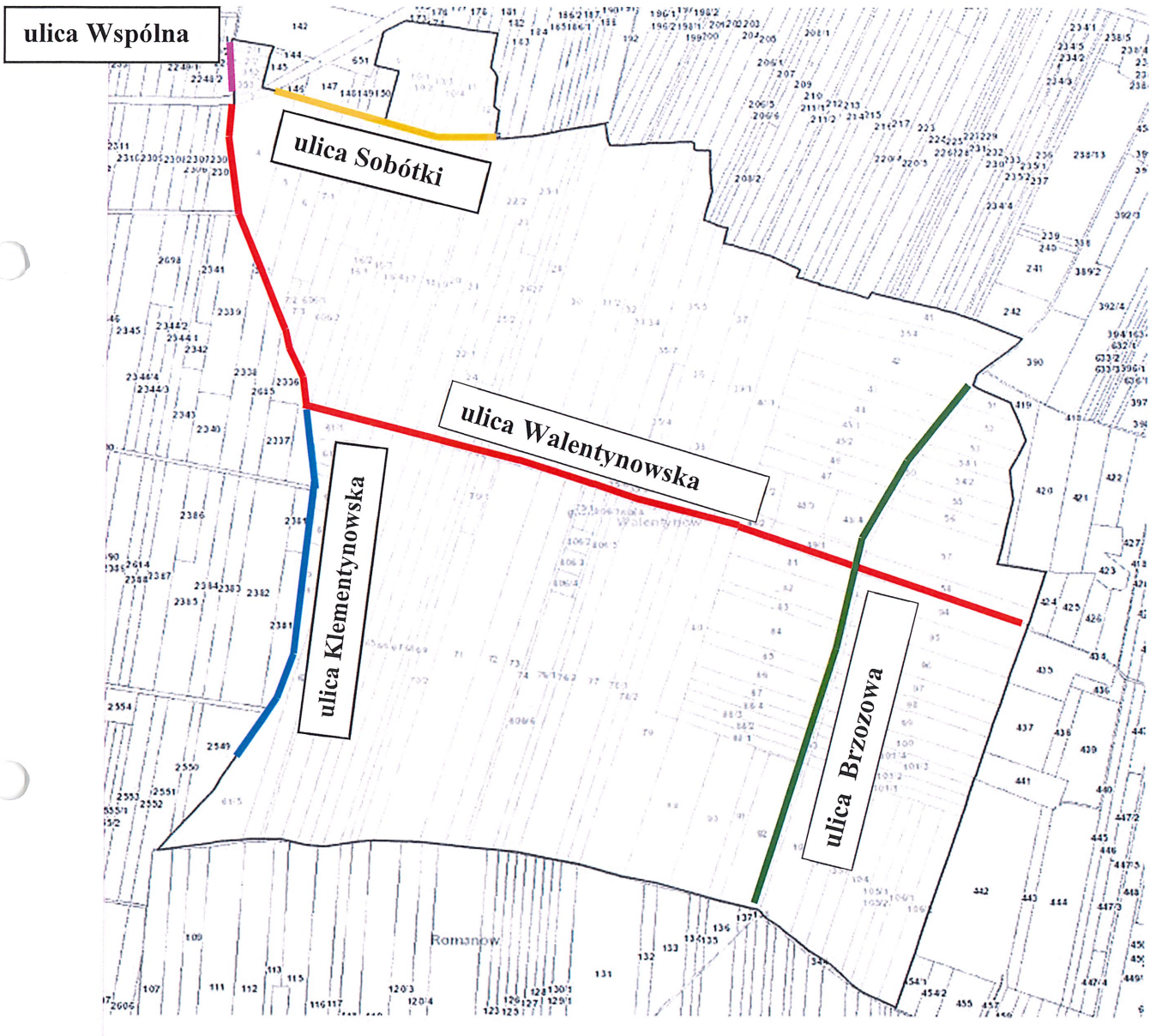
§ 2. Przebieg ulic o których mowa w § 1 przedstawiono na mapach stanowiących załączniki graficzne nr 1, nr 2, nr 3, nr 4 do niniejszej uchwały.

§ 3 Wykonanie uchwały powierza się Wójtowi Gminy Kowala.

§ 4 Uchwała podlega ogłoszeniu w Dzienniku Urzędowym Województwa Mazowieckiego i wchodzi w życie z dniem 1 stycznia 2018 roku.

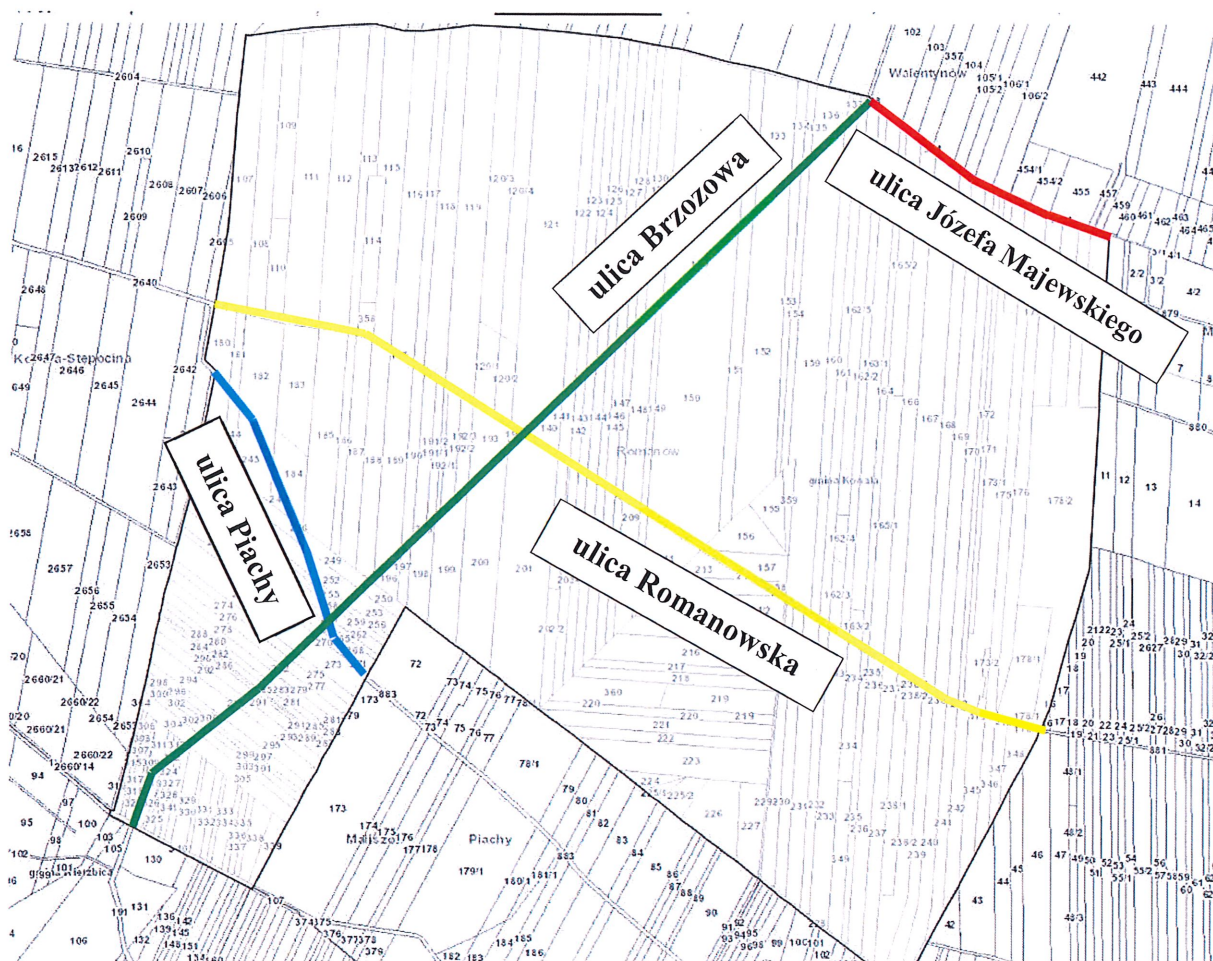

Przewodniczący
Rady Gminy Kowala
Tadeusz Marczykowski

PROPONOWANE NAZWY ULIC W MIEJSCOWOŚCI WALENTYNÓW



Przewodniczący
Rady Gminy Kowala
Marczykowski
Tadeusz Marczykowski

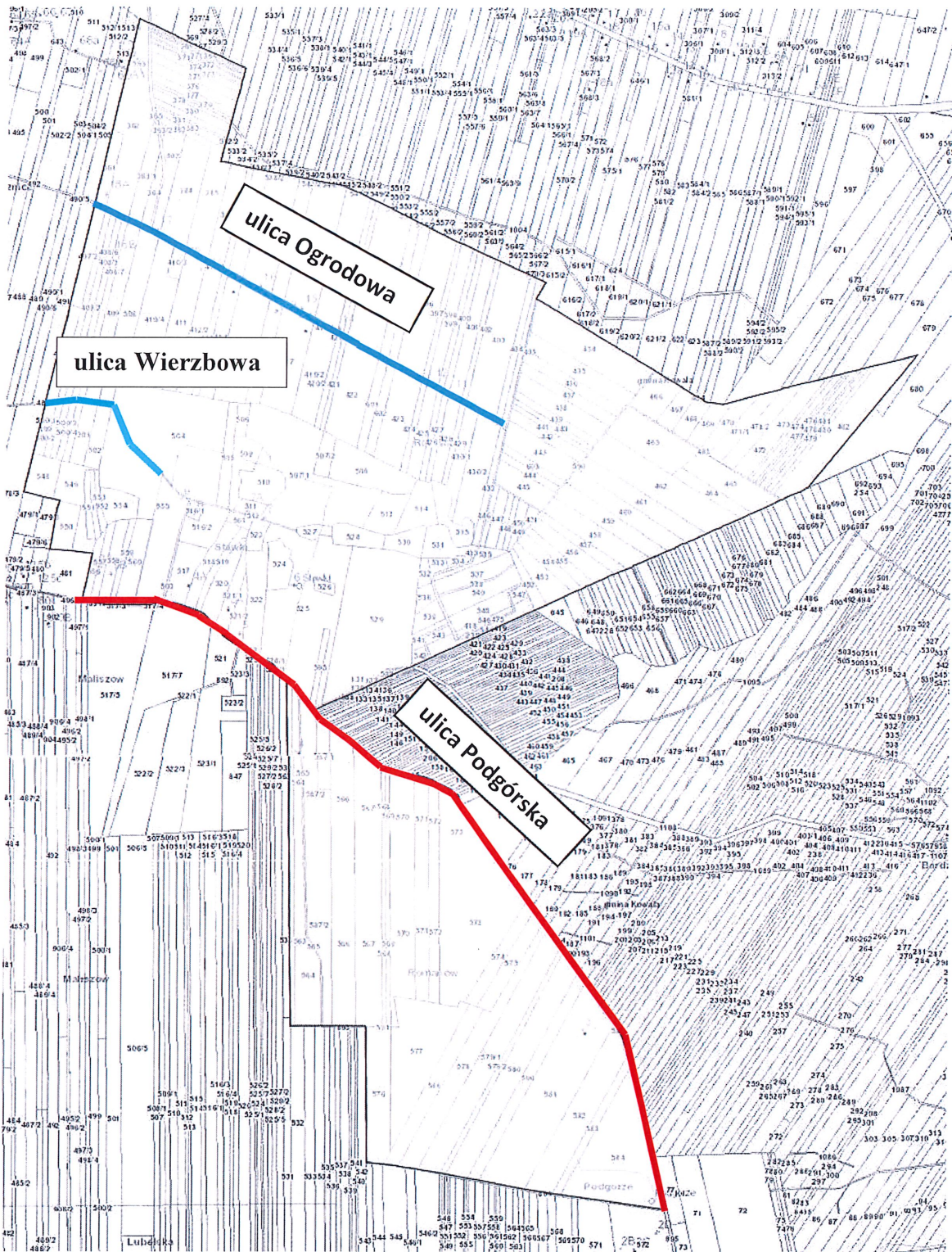
PROPONOWANE NAZWY ULIC W MIEJSCOWOŚCI ROMANÓW



Przewodniczący
Rady Gminy Kowala

Tadeusz Marczykowski

PROPONOWANE NAZWY ULIC W MIEJSCOWOŚCI ROMANÓW

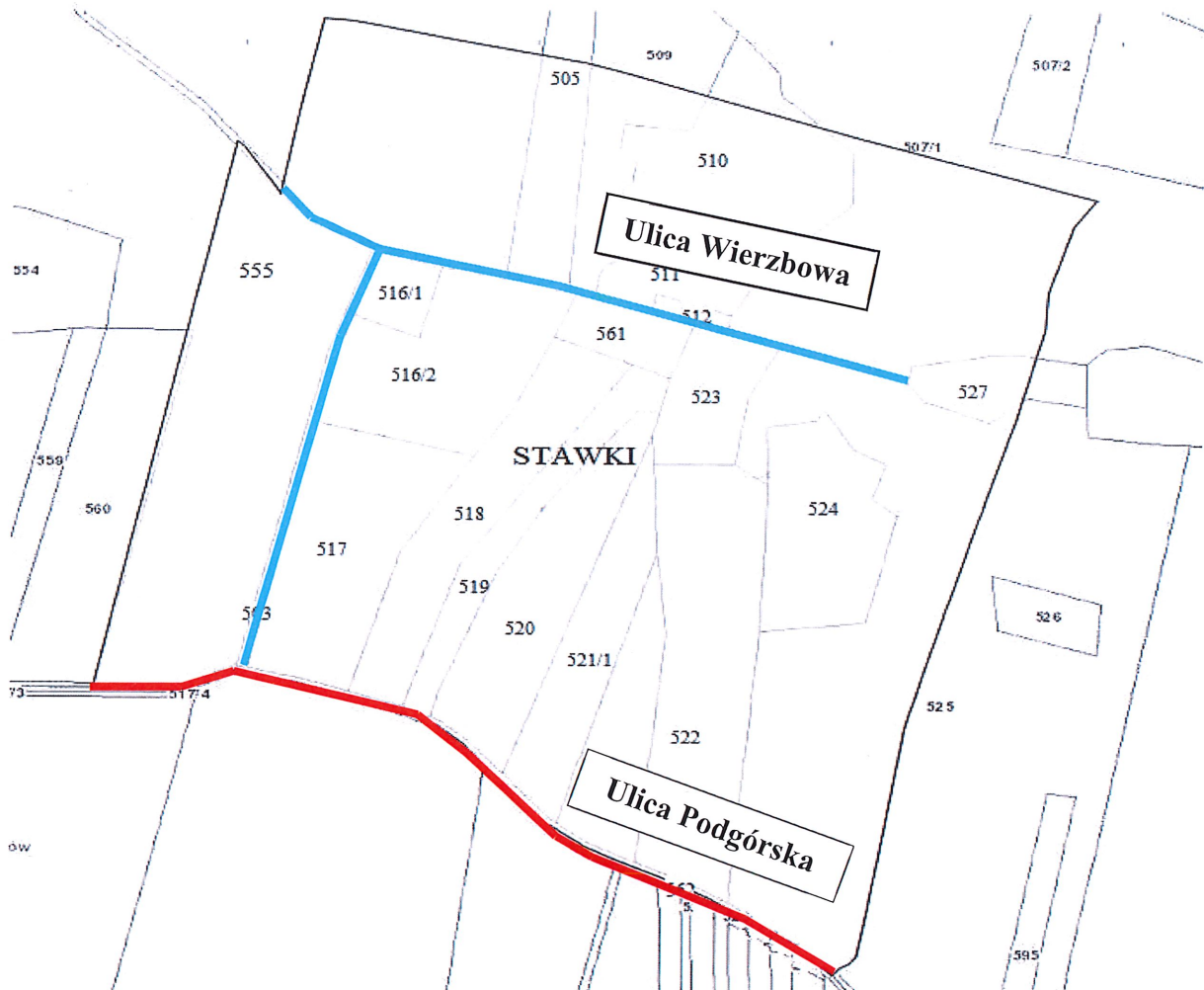


*Przewodniczący
Rady Gminy Kowala*

Tadeusz Marczykowski

Załącznik nr 4 do Uchwały nr XXXIX.239.2017
Rady Gminy Kowala z dnia 29.09.2017 r.

PROPONOWANE NAZWY ULIC W MIEJSCOWOŚCI STAWKI



Przewodniczący
Rady Gminy Kowala
Tadeusz Marczykowski
Tadeusz Marczykowski