

ZARZĄDZENIE NR 117.2023
WÓJTA GMINY KOWAŁA

z dnia 2 października 2023 r.

w sprawie przeprowadzenia konsultacji społecznych o nazwach ulic w miejscowościach Rożki, Kąty i Adamów, gmina Kowala

Na podstawie art. 5a ust. 1 i 2 Ustawy z dnia 8 marca 1990 r. o samorządzie gminnym (Dz. U. z 2023r. poz. 40 ze zm.), w związku z Uchwałą Nr XV.87.2015 Rady Gminy Kowala z dnia 28 października 2015 r. w sprawie określenia zasad i trybu przeprowadzania konsultacji z mieszkańcami Gminy Kowala **zarządzam, co następuje:**

§ 1. Postanawia się przeprowadzić konsultacje społeczne z mieszkańcami miejscowości: Rożki, Kąty i Adamów w celu poznania opinii mieszkańców w sprawie będącej przedmiotem konsultacji tj. nadanie nazw ulic: Jaśminowa, Cisowa i Akacyjowa w miejscowości Rożki, Akacyjowa i Dąbrowska w miejscowości Kąty, Akacyjowa, Jaśminowa i Cisowa w miejscowości Adamów, gmina Kowala.

§ 2. Celem konsultacji społecznych jest zapoznanie mieszkańców miejscowości Rożki, Kąty i Adamów z projektem uchwały w sprawie nadania nazwy ulic i zebranie opinii oraz uwag mieszkańców.

§ 3. 1. Konsultacje społeczne odbywać się będą od 03.10.2023r. do 11.10.2023r.

2. Konsultacje mają zasięg terenu obrębu: 0015 Młodocin Mniejszy, 0020 Rożki

3. Konsultacje przeprowadzone będą w formie pisemnej poprzez wypełnienie ankiety konsultacyjnej w wersji papierowej lub w formie elektronicznej. Formularz stanowi załącznik Nr 1 do niniejszego zarządzenia.

4. Niniejsze zarządzenie wraz z załącznikiem Nr 1, zamieszczone zostanie na stronie internetowej Gminy Kowala, Biuletynie Informacji Publicznej, na tablicy ogłoszeń w Urzędzie Gminy Kowala oraz dostępne będzie w pokoju nr 15 w Urzędzie Gminy w Kowali-Stępcinie.

5. Wypełniony formularz należy złożyć w Urzędzie Gminy Kowala pokój nr 15 lub przesłać skan wypełnionego formularza pocztą elektroniczną na adres: m.kozera@kowala.pl

§ 4. 1. O wynikach konsultacji Wójt poinformuje na stronie internetowej Gminy Kowala oraz na tablicy ogłoszeń w Urzędzie Gminy w Kowali-Stępcinie w terminie do 5 dni od zakończenia konsultacji.

2. Wyniki konsultacji mają charakter opiniotwórczy i nie są wiążące dla organów Gminy.

§ 5. Realizację zarządzenia powierza się Kierownikowi Referatu Budownictwa i Inwestycji.

§ 6. Zarządzenie wchodzi w życie z dniem podjęcia i podlega podaniu do publicznej wiadomości w sposób zwyczajowo przyjęty oraz umieszczeniu w Biuletynie Informacji Publicznej.

Wójt Gminy Kowala

Dariusz Bulski

z dnia 2 października 2023 r.
UCHWAŁA NR
RADY GMINY KOWALA

z dnia 2023 r.

w sprawie nadania nazw ulic: Akacyjowa w miejscowości Rożki obręb geodezyjny Rożki, Kąty i Adamów obręb geodezyjny Młodocin Mniejszy, Jaśminowa w miejscowości Rożki obręb geodezyjny Rożki i Adamów obręb geodezyjny Młodocin Mniejszy, Dąbrowska w miejscowości Kąty obręb geodezyjny Młodocin Mniejszy, Cisowa w miejscowości Rożki obręb geodezyjny Rożki i Adamów obręb geodezyjny Młodocin Mniejszy, gmina Kowala

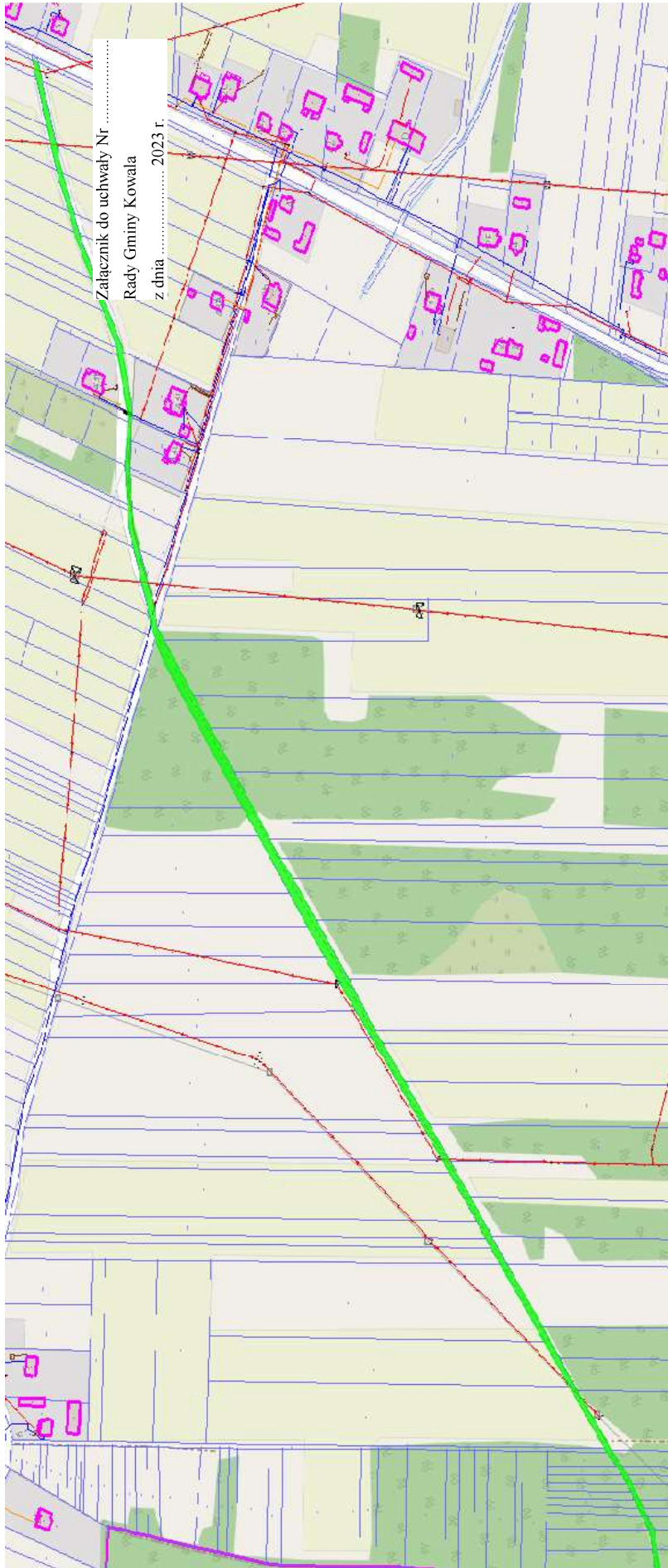
Na podstawie art.18 ust. 2 pkt 13 ustawy z dnia 8 marca 1990 r. o samorządzie gminnym (Dz. U. z 2023 r. poz. 40 ze zm.) Rada Gminy Kowala uchwala się, co następuje:

§ 1. Nadaje się ulice w miejscowościach: Rożki, obręb geodezyjny Rożki, działka nr ew. 528/2, 528/1, ul. Akacyjowa Kąty, obręb geodezyjny Młodocin Mniejszy, działka nr ew. 801/2, 802, ul. Akacyjowa Adamów, obręb geodezyjny Rożki, działka nr ew. 529, 528/2, ul. Akacyjowa Rożki, obręb geodezyjny Rożki, działka nr ew. 527/2, ul. Jaśminowa Adamów, obręb geodezyjny Rożki, działka nr ew. 527/2, ul. Jaśminowa Młodocin Mniejszy, obręb geodezyjny Młodocin Mniejszy, działka nr ew. 796, ul. Dąbrowska Kąty, obręb geodezyjny Młodocin Mniejszy, działka nr ew. 796, ul. Dąbrowska Rożki, obręb geodezyjny Rożki, działka nr ew. 522, 523/1, ul. Cisowa Adamów, obręb geodezyjny Rożki, działka nr ew. 525/1, 525/2, 523/1 ul. Cisowa

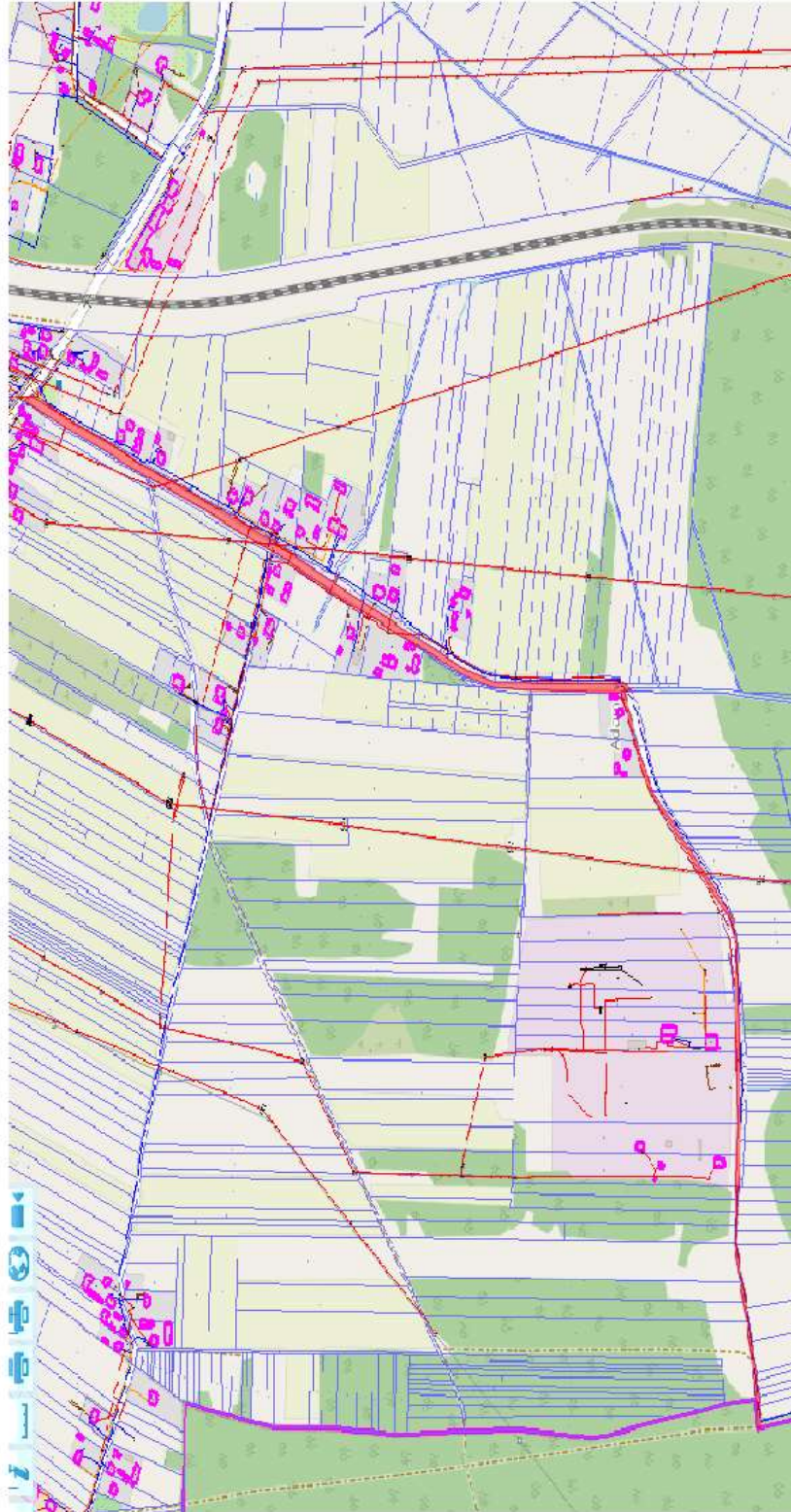
§ 2. Przebieg i granice ulic wymienionych w ust.1 oznaczone są na załączniku graficznym do niniejszej uchwały.

§ 3. Wykonanie uchwały powierza się Wójtowi Gminy Kowala.

§ 4. Uchwała wchodzi w życie po upływie 14 dni od dnia jej ogłoszenia w Dzienniku Urzędowym Województwa Mazowieckiego.



ul. Jaśminowa



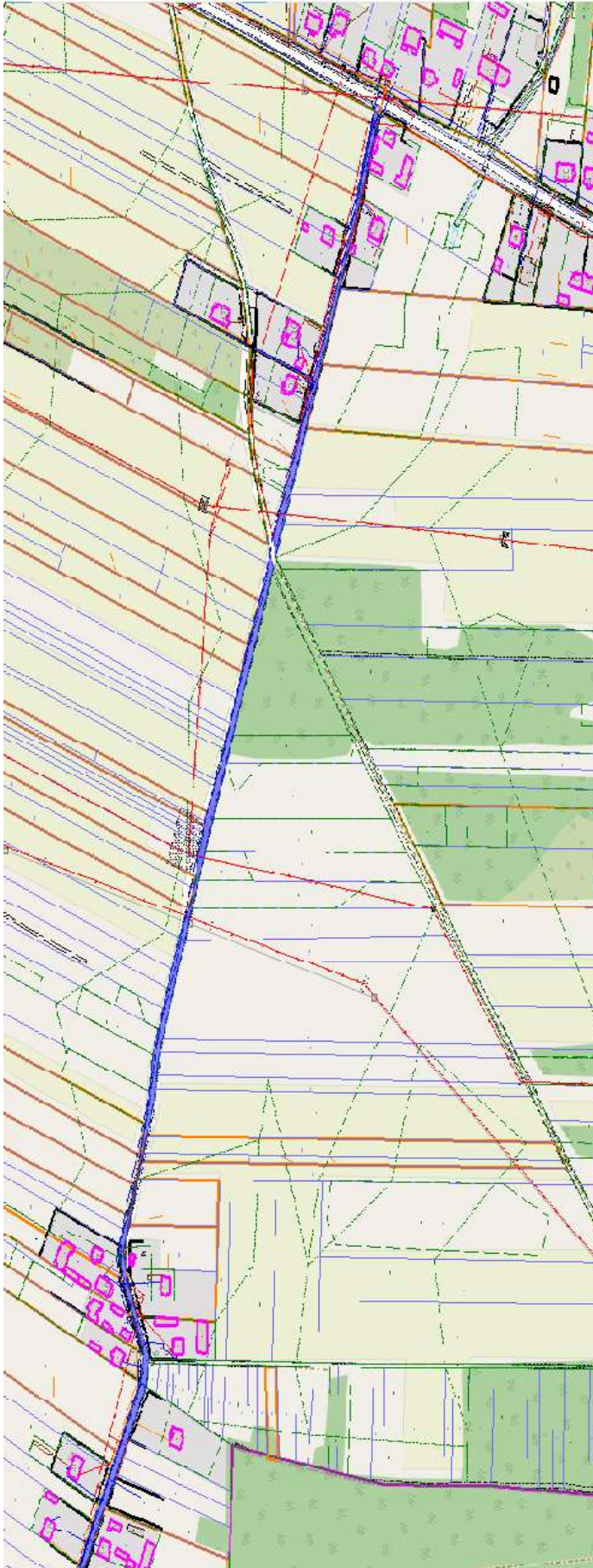
ul. Cisowa



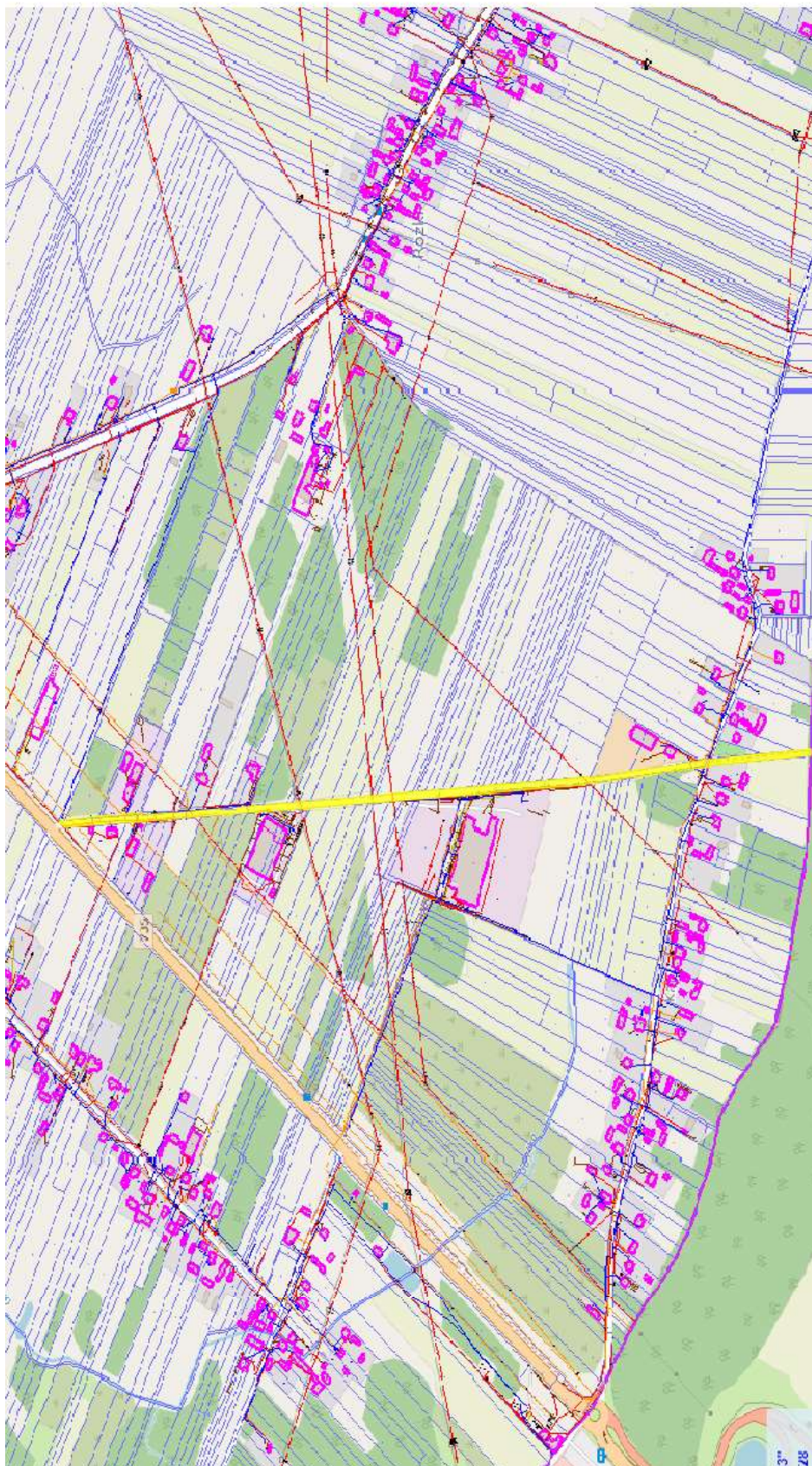
ul. Akacyjowa

Id: 2D0A3A4E-CECB-4F40-9B51-796224F68B69; Projekt

Strona 3



ul. Akacyjowa



ul. Dąbrowska

Id: 2D0A34E-CECB-4F40-9B51-796224F68B69. Projekt

Strona 5

Uzasadnienie

Zgodnie z art. 18 ust.2 pkt 13 ustawy z dnia 8 marca 1990r. o samorządzie gminnym, podejmowania uchwał w sprawach herbu gminy, nazw ulic i placów będących drogami publicznymi lub nazw dróg wewnętrznych w rozumieniu ustawy z dnia 21 marca 1985 r. o drogach publicznych (Dz. U. z 2023 r. poz. 645 ze zm.), a także wnoszenia pomników należy do wyłącznej właściwości Rady Gminy.

Ustalenie nowej nazwy ulicy, będącej przedmiotem niniejszej uchwały wiąże się z potrzebą zapewnienia prawidłowej i czytelnej numeracji porządkowej, położonych w jej sąsiedztwie nieruchomości przeznaczonych pod zabudowę, zgodnie z zasadami wynikającymi z Rozporządzeniem Ministra Rozwoju, Pracy i Technologii z dnia 21 lipca 2021 r. (Dz.U. z 2021r. poz. 1368). Ponadto nadanie nazwy ulicy ułatwi jej identyfikację w rejonie.

Zgodnie z powyższym zasadne jest podjęcie przedmiotowej uchwały.

ANKIETA KONSULTA Wójta Gminy Kowala

z dnia 2 października 2023 r.

w sprawie nadania nazw ulic położonych w miejscowości Adamów,
obwód Rożki, gm. Kowala.

Wypełnione i podpisane ankiety konsultacyjne należy przesyłać pocztą na adres Urząd Gminy w Kowali-Stępcinie, ul. Marii Walewskiej 7, 26-624 Kowala-Stępcina lub elektroniczną platformą usług informacji publicznej (ePUAP), bądź dostarczyć bezpośrednio do Urzędu Gminy w Kowali-Stępcinie w godzinach jego pracy.

Czy jest Pan/Pani za nadaniem przedstawionej poniżej nazwy ulicy dla drogi oznaczonej na mapie, stanowiącej załącznik do projektu uchwały.

PROPONOWANA NAZWA ULICY		TAK	NIE	Nie zgadzam się z proponowaną nazwą ulicy proponuję nazwę ulicy
1.	Akacyjowa			
2.	Jaśminowa			
3.	Cisowa			

Uwagi.....
.....

Uprawnionymi do udziału w konsultacjach społecznych są mieszkańcy miejscowości Rożki, w celu poznania opinii mieszkańców w sprawie będącej przedmiotem konsultacji tj. nadania nazw ulic stanowiących działki drogowe nr 529, 528/2, 527/2, 525/1, 525/2, 523/1.

Imię i nazwisko.....

Adres nieruchomości.....

Wyrażam zgodę na przetwarzanie i wykorzystywanie moich danych osobowych wyłącznie na potrzeby konsultacji społecznych organizowanych przez Urząd Gminy w Kowali-Stępcinie, dotyczących projektu uchwały Rady Gminy Kowala w sprawie nadania nazwy ulicy w miejscowości Adamów.

Oświadczam, że zapoznałem/łam się z Klauzulą informacji dotyczą przetwarzania moich danych osobowych przez Administratora, stanowiącą załącznik do niniejszej ankiety.

.....

(miejscowość, data, czytelny podpis)

ANKIETA KONSULTACyjNA z dnia 2 października 2023 r.

w sprawie nadania nazw ulic położonych **w miejscowości Kąty, obreń Młodocin Mniejszy, gm. Kowala.**

Wypełnione i podpisane ankiety konsultacyjne należy przesłać pocztą na adres Urząd Gminy w Kowali-Stępcinie, ul. Marii Walewskiej 7, 26-624 Kowala-Stępcina lub elektroniczną platformą usług informacji publicznej (ePUAP), bądź dostarczyć bezpośrednio do Urzędu Gminy w Kowali-Stępcinie w godzinach jego pracy.

Czy jest Pan/Pani za nadaniem przedstawionej poniżej nazwy ulicy dla drogi oznaczonej na mapie, stanowiącej załącznik do projektu uchwały.

PROPONOWANA NAZWA ULICY		TAK	NIE	Nie zgadzam się z proponowaną nazwą ulicy proponuję nazwę ulicy
1.	Akacyjowa			
2.	Dąbrowska			

Uwagi.....
.....
.....

Uprawnionymi do udziału w konsultacjach społecznych są mieszkańcy miejscowości Kąty, w celu poznania opinii mieszkańców w sprawie będącej przedmiotem konsultacji tj. nadania nazw ulic stanowiących działki drogowe nr 801/2, 802, 796.

Imię i nazwisko.....

Adres nieruchomości.....

Wyrażam zgodę na przetwarzanie i wykorzystywanie moich danych osobowych wyłącznie na potrzeby konsultacji społecznych organizowanych przez Urząd Gminy w Kowali-Stępcinie, dotyczących projektu uchwały Rady Gminy Kowala w sprawie nadania nazwy ulicy w miejscowości Kąty.

Oświadczam, że zapoznałem/łam się z Klauzulą informacji dotyczącej przetwarzania moich danych osobowych przez Administratora, stanowiącą załącznik do niniejszej ankiety.

.....
(miejscowość, data, czytelny podpis)

ANKIETA KONSULTA Wójta Gminy Kowala

z dnia 2 października 2023 r.

w sprawie nadania nazw ulic położonych **w miejscowości Rożki,**
obwód Rożki, gm. Kowala.

Wypełnione i podpisane ankiety konsultacyjne należy przesyłać pocztą na adres Urząd Gminy w Kowali-Stępcinie, ul. Marii Walewskiej 7, 26-624 Kowala-Stępcina lub elektroniczną platformą usług informacji publicznej (ePUAP), bądź dostarczyć bezpośrednio do Urzędu Gminy w Kowali-Stępcinie w godzinach jego pracy.

Czy jest Pan/Pani za nadaniem przedstawionej poniżej nazwy ulicy dla drogi oznaczonej na mapie, stanowiącej załącznik do projektu uchwały.

PROPONOWANA NAZWA ULICY		TAK	NIE	Nie zgadzam się z proponowaną nazwą ulicy proponuję nazwę ulicy
1.	Jaśminowa			
2.	Cisowa			
3.	Akacyjowa			

Uwagi.....
.....

Uprawnionymi do udziału w konsultacjach społecznych są mieszkańcy miejscowości Rożki, w celu poznania opinii mieszkańców w sprawie będącej przedmiotem konsultacji tj. nadania nazw ulic stanowiących działki drogowe nr 528/2, 528/1, 527/2, 522, 523/1.

Imię i nazwisko.....

Adres nieruchomości.....

Wyrażam zgodę na przetwarzanie i wykorzystywanie moich danych osobowych wyłącznie na potrzeby konsultacji społecznych organizowanych przez Urząd Gminy w Kowali-Stępcinie, dotyczących projektu uchwały Rady Gminy Kowala w sprawie nadania nazwy ulicy w miejscowości Rożki.

Oświadczam, że zapoznałem/łam się z Klauzulą informacji dotyczą przetwarzania moich danych osobowych przez Administratora, stanowiącą załącznik do niniejszej ankiety.

.....

(miejscowość, data, czytelny podpis)

OBWIESZCZENIE

z dnia 2 października 2023 r.

WÓJTA GMINY KOWALA

z dnia 02.10.2023 r.

Na podstawie art. 5a ustawy z dnia 8 marca 1990 r. o samorządzie gminnym (Dz.U.2023.poz. 40 ze zm.) oraz Uchwały Nr XV.87.2015 Rady Gminy Kowala z dnia 28 października 2015 r., w sprawie ustalenia zasad i trybu przeprowadzania konsultacji z mieszkańcami Gminy Kowala.

ZAWIADAMIAM

mieszkańców miejscowości Rożki, Kąty i Adamów, gmina Kowala, że w okresie od dnia 03.10.2023 r. do dnia 11.10.2023 r., odbędą się konsultacje społeczne: w sprawie nadania nazwy ulicy w miejscowości:

- **Rożki, obręb geodezyjny Rożki, działka nr ew. 528/2, 528/1, ul. Akacyjowa**
- **Kąty, obręb geodezyjny Młodocin Mniejszy, działka nr ew. 801/2, 802, ul. Akacyjowa**
- **Adamów, obręb geodezyjny Rożki, działka nr ew. 529, 528/2, ul. Akacyjowa**
- **Rożki, obręb geodezyjny Rożki, działka nr ew. 527/2, ul. Jaśminowa**
- **Adamów, obręb geodezyjny Rożki, działka nr ew. 527/2, ul. Jaśminowa**
- **Młodocin Mniejszy, obręb geodezyjny Młodocin Mniejszy, działka nr ew. 796, ul. Dąbrowska**
- **Kąty, obręb geodezyjny Młodocin Mniejszy, działka nr ew. 796, ul. Dąbrowska**
- **Rożki, obręb geodezyjny Rożki, działka nr ew. 522, 523/1, ul. Cisowa**
- **Adamów, obręb geodezyjny Rożki, działka nr ew. 525/1, 525/2, 523/1 ul. Cisowa**

Projekt Uchwały Rady Gminy w Kowali-Stępcinie w sprawie nadania nazwy ulic: **Akacyjowa w miejscowości Rożki, Kąty i Adamów, Jaśminowa w miejscowości Rożki i Adamów, Dąbrowska w miejscowości Kąty i Cisowa w miejscowości Rożki i Adamów**, gm. Kowala wraz z załącznikiem graficznym przedstawiającym przebieg ulicy jest dostępny w Urzędzie Gminy w Kowali-Stępcinie pok. 15, na stronie internetowej gminy www.kowala.pl, stronie BIP: <https://kowala.biuletyn.net/>, na tablicy ogłoszeń Urzędu Gminy w Kowali-Stępcinie.

Wyniki konsultacji w sprawie nadania nazwy ulic: **Akacyjowa, Jaśminowa, Dąbrowska i Cisowa** mają charakter opiniodawczy.

Opinie i uwagi należy składać na przeznaczonej do tego ankiecie konsultacyjnej przesyłając ją na wskazany adres Urzędu Gminy w Kowali-Stępcinie lub na wskazaną elektroniczną platformę usług informacji publicznej (ePUAP) albo dostarczyć bezpośrednio do Urzędu Gminy w Kowali-Stępcinie w godzinach jego pracy.

Informacja o wynikach konsultacji zostanie zamieszczona na stronie internetowej Gminy, na stronie Biuletynu Informacji Publicznej oraz na tablicy ogłoszeń Urzędu Gminy w Kowali-Stępcinie w ciągu 30 dni od dnia zakończenia konsultacji społecznych.