

**UCHWAŁA NR LX.496.2023
RADY GMINY KOWAŁA**

z dnia 27 października 2023 r.

w sprawie w sprawie nadania nazw ulic: Akacjowa w miejscowości Rożki obręb geodezyjny Rożki, Kąty i Adamów obręb geodezyjny Młodocin Mniejszy, Jaśminowa w miejscowości Rożki obręb geodezyjny Rożki i Adamów obręb geodezyjny Młodocin Mniejszy, Dąbrowska w miejscowości Kąty obręb geodezyjny Młodocin Mniejszy, Cisowa w miejscowości Rożki obręb geodezyjny Rożki i Adamów obręb geodezyjny Młodocin Mniejszy, gmina Kowala

Na podstawie art.18 ust. 2 pkt 13 ustawy z dnia 8 marca 1990 r. o samorządzie gminnym (Dz. U. z 2023 r. poz. 40 ze zm.)

Rada Gminy Kowala uchwala się, co następuje:

§ 1. Nadaje się ulice w miejscowościach:

- **Rożki**, obręb geodezyjny Rożki, **działka nr ew. 528/2, 528/1, ul. Akacjowa**
- **Kąty**, obręb geodezyjny Młodocin Mniejszy, **działka nr ew. 801/2, 802, ul. Akacjowa**
- **Adamów**, obręb geodezyjny Rożki, **działka nr ew. 529, 528/2, ul. Akacjowa**
- **Rożki**, obręb geodezyjny Rożki, **działka nr ew. 527/2, ul. Jaśminowa**
- **Adamów**, obręb geodezyjny Rożki, **działka nr ew. 527/2, ul. Jaśminowa**
- **Młodocin Mniejszy**, obręb geodezyjny Młodocin Mniejszy, **działka nr ew. 796, ul. Dąbrowska**
- **Kąty**, obręb geodezyjny Młodocin Mniejszy, **działka nr ew. 796, ul. Dąbrowska**
- **Rożki**, obręb geodezyjny Rożki, **działka nr ew. 522, 523/1, ul. Cisowa**
- **Adamów**, obręb geodezyjny Rożki, **działka nr ew. 525/1, 525/2, 523/1 ul. Cisowa**

§ 2. Przebieg i granice ulic wymienionych w ust.1 oznaczone są na załączniku graficznym do niniejszej uchwały.

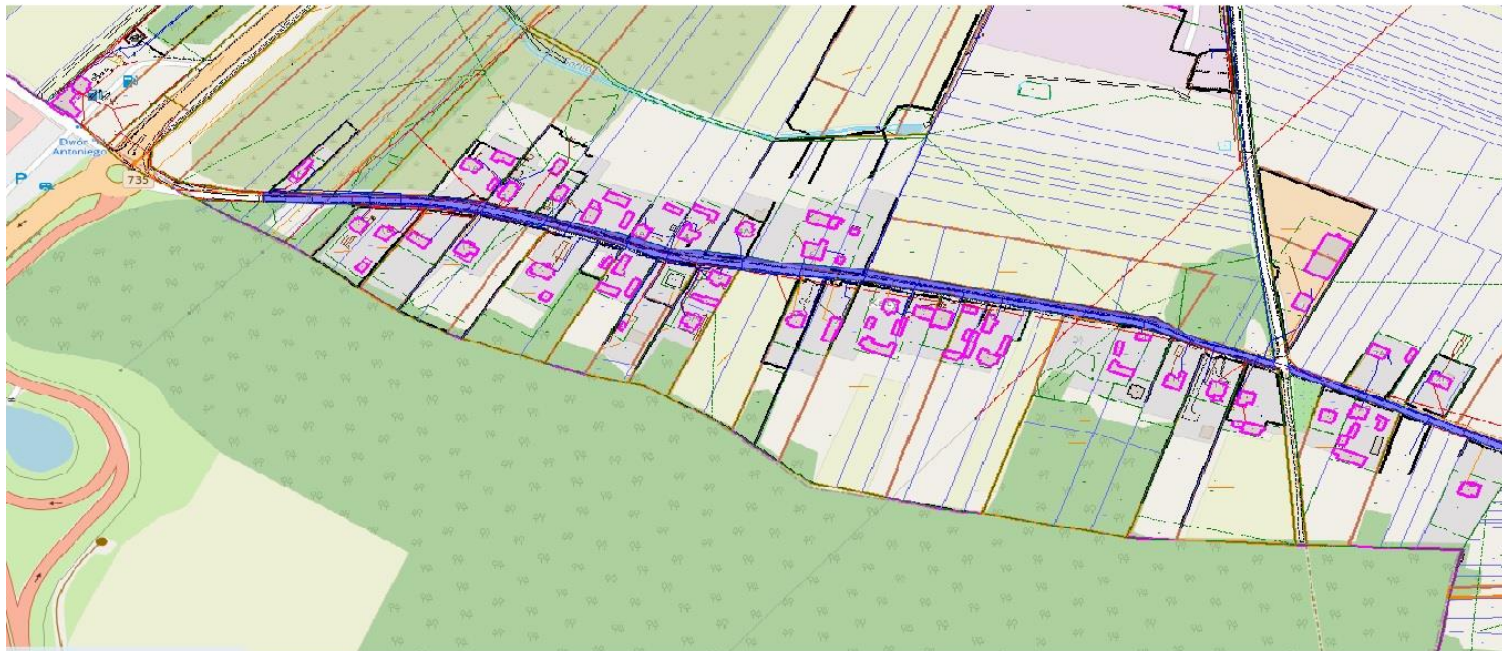
§ 3. Wykonanie uchwały powierza się Wójtowi Gminy Kowala.

§ 4. Uchwała wchodzi w życie po upływie 14 dni od dnia jej ogłoszenia w Dzienniku Urzędowym Województwa Mazowieckiego.

Przewodniczący Rady Gminy
Kowala

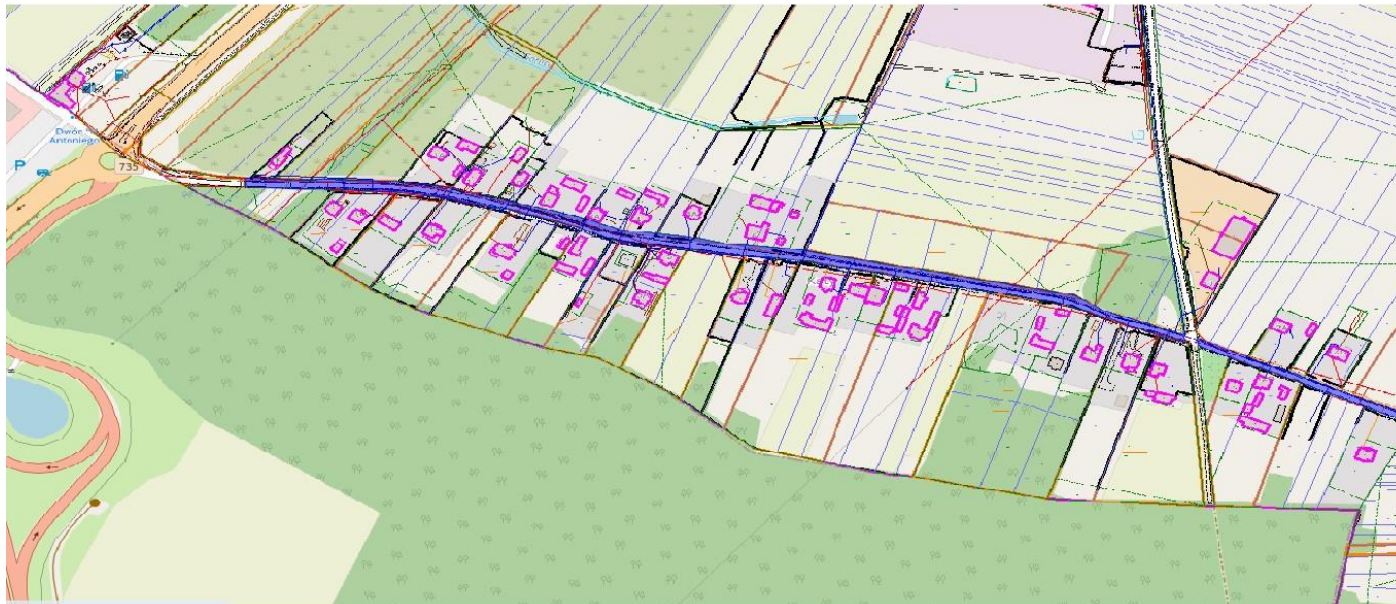
Dariusz Chruślak

Załącznik Nr 1 do uchwały Nr LX.496.2023
Rady Gminy Kowala
z dnia 27 października 2023 r.



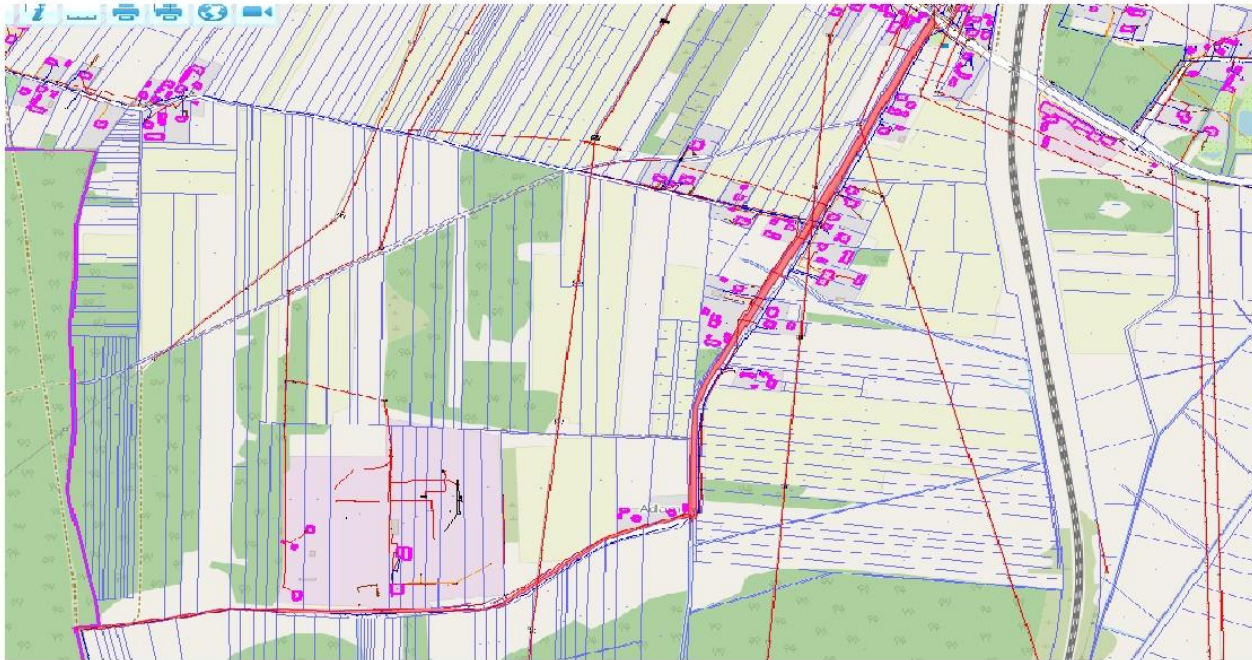
ul. Akacyjowa

Załącznik Nr 2 do uchwały Nr LX.496.2023
Rady Gminy Kowala
z dnia 27 października 2023 r.



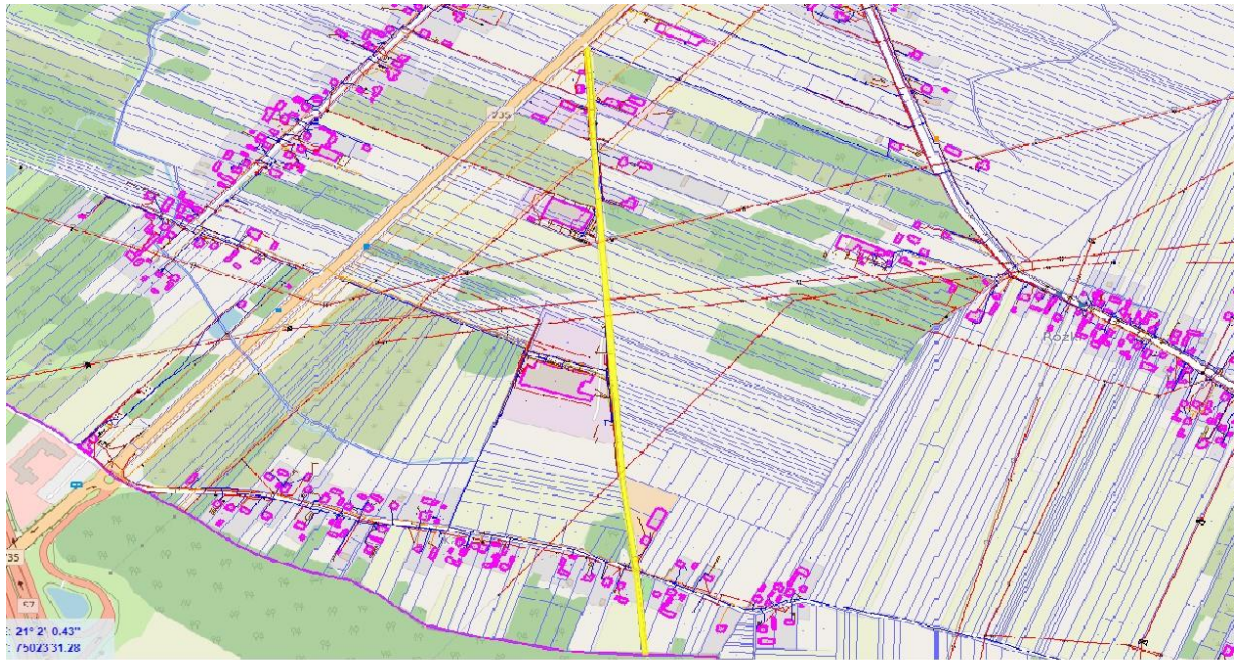
ul. Akacyjowa

Załącznik Nr 3 do uchwały Nr LX.496.2023
Rady Gminy Kowala
z dnia 27 października 2023 r.



 ul. Cisowa

Załącznik Nr 4 do uchwały Nr LX.496.2023
Rady Gminy Kowala
z dnia 27 października 2023 r.



 ul. Dąbrowska

Załącznik Nr 5 do uchwały Nr LX.496.2023
Rady Gminy Kowala
z dnia 27 października 2023 r.



UZASADNIENIE

Zgodnie z art. 18 ust.2 pkt 13 ustawy z dnia 8 marca 1990r. o samorządzie gminnym, podejmowania uchwał w sprawach herbu gminy, nazw ulic i placów będących drogami publicznymi lub nazw dróg wewnętrznych w rozumieniu ustawy z dnia 21 marca 1985 r. o drogach publicznych (Dz. U. z 2023 r. poz. 645 ze zm.), a także wnoszenia pomników należy do wyłącznej właściwości Rady Gminy.

Ustalenie nowej nazwy ulicy, będącej przedmiotem niniejszej uchwały wiąże się z potrzebą zapewnienia prawidłowej i czytelnej numeracji porządkowej, położonych w jej sąsiedztwie nieruchomości przeznaczonych pod zabudowę, zgodnie z zasadami wynikającymi z Rozporządzeniem Ministra Rozwoju, Pracy i Technologii z dnia 21 lipca 2021 r. (Dz.U. z 2021r. poz. 1368). Ponadto nadanie nazwy ulicy ułatwi jej identyfikację w rejonie.

Zgodnie z powyższym zasadne jest podjęcie przedmiotowej uchwały.

Przewodniczący Rady Gminy Kowala

Dariusz Chruślak